



STATUTÁRNÍ MĚSTO KARVINÁ

Magistrát města Karviné

Odbor komunálních služeb

VÁŠ DOPIS ZN.: 22_176
ZE DNE: 24.11.2022

ČÍSLO JEDNACÍ: SMK/162610/2022
SPISOVÁ ZNAČKA: SMK/152300/2022/02

VYŘIZUJE: Mgr. Michal Reczek
TELEFON: 596 387 346
E-MAIL: michal.reczek@karvina.cz

LISTŮ/PŘÍLOH: 1/1
DATUM: 15.12.2022

KONEKO, spol. s r.o.
Výstavní 2224/8
709 00 Ostrava – Mariánské Hory

IDDS: dejgciq

Vyjádření k existenci sítí

K Vaší žádosti o vyjádření k existenci sítí k připravovanému záměru rekonstrukce kanalizace uváděnému pod názvem „Rekonstrukce kanalizace - Nemocnice Karviná - Ráj“, sdělujeme, že v území vyznačeném na přiloženém situačním snímku, či v jeho blízkosti, se nachází následující inženýrské sítě, které jsou ve vlastnictví statutárního města Karviné:

Veřejné osvětlení:

Ve vyznačeném území se nachází zemní kabelové vedení veřejného osvětlení, viz přiložený zakres. V případě jeho dotčení stavbou, je nutné dodržet následující podmínky:

1. Stavebník před zahájením stavebních prací zajistí vytyčení sítí veřejného osvětlení u Technických služeb Karviná, a.s., Bohumínská 1878, 735 06 Karviná-Nové Město (kontaktní osoba p. Hujda, tel. 596 302 130, mob. 602 585 560).
2. Stavebník bude v ochranném pásmu veřejného osvětlení (min 1,0 m na každou stranu od osy kabelů VO) provádět výkop ručně, a to s největší opatrností, aby nedošlo k poškození kabelu veřejného osvětlení. Obnažené kabely veřejného osvětlení ve výkopu budou zataženy do tvrzené dělené chráničky (pod komunikacemi) nebo KOPOFLEX (v trávě) chráničky. Při stavbě je nutno dodržet ČSN 73 6005 Prostorové uspořádání sítí technického vybavení v místech křížení a při souběhu je nutno dodržet ochranné pásmo min 1,0 m na každou stranu od osy kabelů VO.
3. Stavebník před záhozem případných výkopů přizve zástupce Technických služeb Karviná, a.s., ke kontrole stavu kabelů veřejného osvětlení a o výsledku zhotoví zápis do stavebního deníku. Stavebník při případném poškození sítí veřejného osvětlení je povinen zajistit opravu prostřednictvím Technických služeb Karviná, a.s., a uhradit veškeré náklady s tímto spojené.

Dále sdělujeme následující:

Upozorňujeme, že zájmovou oblastí protéká drobný vodní tok Mlýnka v Karviné, který je v tomto úseku ve správě Povodí Odry.

Zpracovanou projektovou dokumentaci požadujeme předložit k posouzení a vyjádření za správce a vlastníka dotčených pozemků, komunikace, zeleně, inženýrských sítí a obecně veřejného prostranství v případě jejich dotčení.

Platnost tohoto vyjádření končí dne 15.12.2023.

Ing. Jana Maierová, MPA
vedoucí odboru

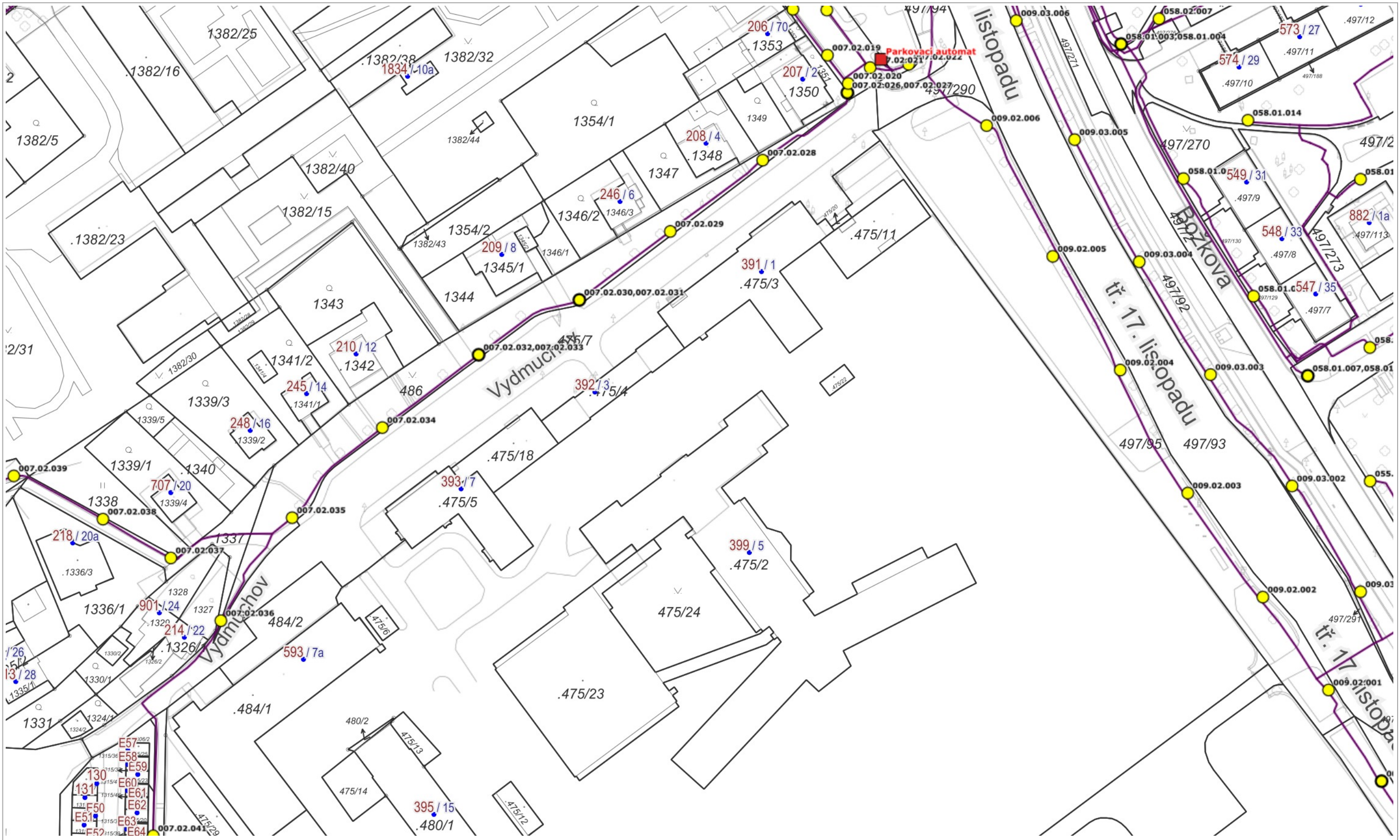
podepsáno elektronicky

MMKASS12237332



jednoznačný identifikátor dokumentu

■ STATUTÁRNÍ MĚSTO KARVINÁ ■ Magistrát města Karviné | Adresa sídla: Fryštátská 72/1, 733 24 Karviná-Fryštát
Adresa pro osobní kontakt: Karola Šliwky 618/11, 733 24 Karviná-Fryštát | IČO: 00297534 | DIČ: CZ00297534
Telefon: 596 387 111 | Fax: 596 387 264 | E-mail: epodatelna@karvina.cz | Datová schránka: es5bv8q | Web: www.karvina.cz



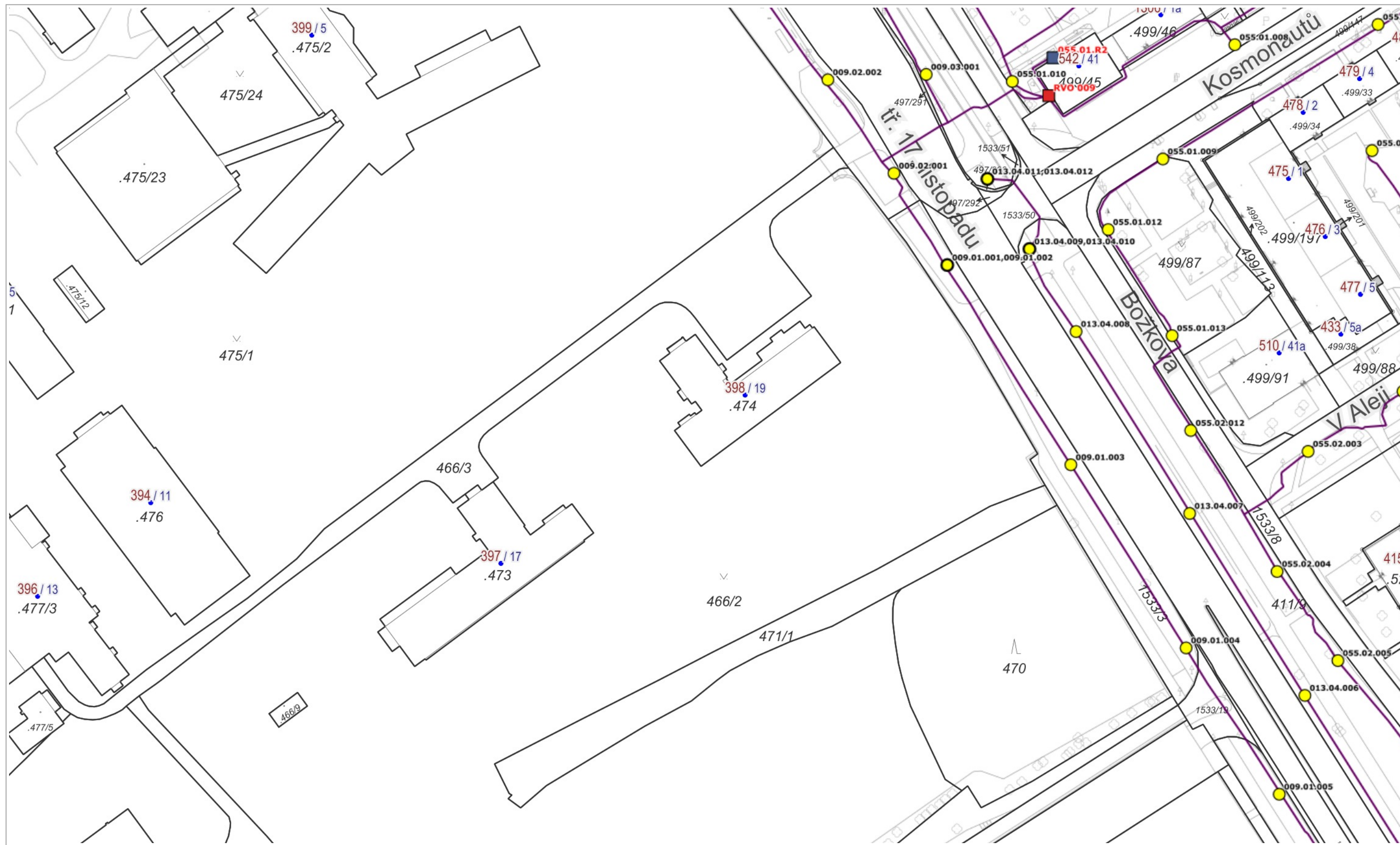
1 : 1 000

Vytištěno v mapovém řešení Spinbox společnosti © T-MAPY



20 m


1 : 1 000





20 m

1 : 1 000

ADRESNÍ MÍSTA

- 82/11

Číslo popisné / číslo orientační
- E1458

Číslo evidenční
- 

Definiční body adres RÚIAN

ROZVADĚČE DLE DRUHU

- 

měřicí
- 


měřicí - slavnostní
- 


nezadáno
- 


ostatní
- 

podružný

STOŽÁRY OSVĚTLENÍ

- 

Stožáry veřejného osvětlení bez lampy
- 

Stožáry veřejného osvětlení - 1 lampa
- 


Stožáry veřejného osvětlení - více lamp

KABELY


- 


Kabely


KATASTRÁLNÍ MAPA

- 

Az

Popisy parcel
- 

Definiční bod parcel
- 

Vnitřní parcelní kresba
- 


Parcelní kresba

LINIE


- 

Polohopis DTM - linie

ULICE

- 

Malé n

Náměstí
- 

Sady

Parky, sady